



ANAIS DO FÓRUM AMBIENTAL DA ALTA PAULISTA

Sociedade, Meio Ambiente e Desenvolvimento

ANAP, Tupã/SP, Volume XII, 2016

ISBN 978-85-68242-22-3

CATEGORIA - ARTIGO COMPLETO

EIXO TEMÁTICO:

- | | |
|------------------------------------------------------------------------|---------------------------------------------------------------------------------|
| <input type="checkbox"/> Biodiversidade e Unidade de Conservação | <input type="checkbox"/> Gestão e Gerenciamento dos Resíduos |
| <input type="checkbox"/> Campo, Agronegócio e as Práticas Sustentáveis | <input checked="" type="checkbox"/> Planejamento e Gestão dos Recursos Hídricos |
| <input type="checkbox"/> Cidades Sustentáveis | <input type="checkbox"/> Saúde Pública e o Controle de Vetores |
| <input type="checkbox"/> Educação e Práticas Ambientais | |

CONCENTRAÇÃO DE MATÉRIA ORGÂNICA NAS ÁGUAS DA PORÇÃO URBANA DA BACIA HIDROGRÁFICA DO CÓRREGO DO LIMOEIRO

Concentration of organic matter in the waters of the urban portion of the watershed of the Stream of Limoeiro

Concentración de materia orgánica en las aguas de la parte urbana de la cuenca hidrográfica del Arroyo del Limoeiro

Gabriel Coimbra Rabelo

Graduação em Engenharia Ambiental, UNESP – FCT, Brasil.
gabriel.crsp@gmail.com

José Biscaíno Neto

Graduação em Engenharia Ambiental, UNESP – FCT, Brasil.
josebiscainoneto@hotmail.com

Rosane Freire

Professora Assistente Doutora, UNESP – FCT, Brasil.
rosane@fct.unesp.br



ANAIS DO FÓRUM AMBIENTAL DA ALTA PAULISTA

Sociedade, Meio Ambiente e Desenvolvimento

ANAP, Tupã/SP, Volume XII, 2016

ISBN 978-85-68242-22-3

CATEGORIA - ARTIGO COMPLETO

RESUMO

Realizou-se o presente trabalho na bacia hidrográfica do Córrego do Limoeiro, compreendido na porção urbana do município de Presidente Prudente – SP, durante o período de novembro/2014 a março/2016, para analisar a concentração de matéria orgânica presente nos cursos d'água da bacia. Foram selecionados cinco pontos amostrais, onde foram efetuadas coletas bimestrais, para aferições dos principais indicadores de poluição orgânica: Demanda Bioquímica de Oxigênio (DBO), Oxigênio Dissolvido (OD) e Coliformes Termotolerantes. Percebeu-se que os parâmetros analisados tiveram variações espaciais expressivas, atribuído as fontes de poluição. Por meio dos parâmetros analisados verificou-se uma situação crítica em relação ao Coliformes Termotolerantes, sobretudo, no ponto próximo aos estabelecimentos comerciais e no ponto perto ao lançamento dos efluentes dos frigoríficos e curtume. Constatou-se que as ações antrópicas estão degradando fortemente as águas da bacia hidrográfica do Córrego do Limoeiro. Há necessidade de investimentos e de medidas para reverter esse cenário que conduz a uma iminente escassez hídrica.

PALAVRAS-CHAVE: Qualidade da água. Poluição hídrica. Concentração de matéria orgânica.

ABSTRACT

The present work was developed in the watershed of the Stream of Limoeiro, understood in the urban part of the municipality of Presidente Prudente – SP, during the period from november/2014 to march/2016, to analyze the concentration of organic matter present in the water courses of the basin. Five sampling points were selected, which were made bimonthly samplings, to measurements of the main indicators of organic pollution: Biochemical Oxygen Demand (BOD), Dissolved Oxygen (DO) and Thermotolerant Coliforms. One can see that the parameters had significant spatial variations attributed the pollution sources. Through the parameters analyzed there was a critical situation regarding Thermotolerant Coliforms, especially at the point near the shops and at the point near the launch of the effluent from refrigerators and tannery. It was noted that human actions are degrading strongly the waters of the watershed of the Stream of Limoeiro. There is a need for investment and measures to reverse this scenario leading to an imminent water scarcity.

KEYWORDS: Water quality. Water pollution. Concentration of organic matter.

RESUMEN

El presente trabajo se llevó a cabo en la cuenca hidrográfica del Arroyo del Limoeiro, entendida en la parte urbana del municipio de Presidente Prudente – SP, durante el período comprendido entre noviembre/2014 a marzo/2016, para analizar la concentración de materia orgánica en los cursos de agua de la cuenca. Cinco puntos de muestreo fueron seleccionados, que se realizaron muestreos bimensuales, para las mediciones de los principales indicadores de contaminación orgánica: Demanda Bioquímica de Oxígeno (DBO), Disuelta Oxígeno (DO) y Coliformes Termotolerantes. Se observa que los parámetros analizados tenían variaciones espaciales significativas atribuidas a las fuentes de contaminación. Mediante los parámetros analizados se encontró una situación crítica con respecto a los Coliformes Termotolerantes, especialmente en el punto cerca de las tiendas y en el punto cerca de la liberación de efluentes de los frigoríficos y curtiembre. Se observó que las acciones humanas están degradando fuertemente las aguas de la cuenca hidrográfica del Arroyo del Limoeiro. Hay una necesidad de inversión y medidas para revertir este escenario conduce a una escasez de agua inminente.

PALABRAS CLAVE: Calidad del agua. Contaminación del agua. Concentración de materia orgánica.



1 INTRODUÇÃO

A poluição de corpos hídricos superficiais é um dos maiores problemas ambientais em todo o mundo, provocando efeitos negativos para a saúde ambiental e prejudicando a manutenção das condições básicas da qualidade d'água para seus múltiplos usos (LEITE, 2004).

O crescimento das cidades tem sido responsável pelo aumento da pressão das atividades antrópicas sobre os recursos naturais. Em relação aos recursos hídricos, a poluição dos corpos d'água é causada pela introdução de matéria e/ou energia modificando as características da água, podendo, até mesmo, interferir na biota. A resposta dos corpos hídricos ao lançamento de despejos industriais e domésticos varia em função de suas características físicas, químicas e biológicas e da natureza das substâncias despejadas (NAGALLI E NEMES, 2009).

Nesse cenário, a poluição compromete, inclusive, um dos usos prioritários das águas: o abastecimento da população, principalmente nos corpos hídricos próximos das cidades. Atualmente, água tem que ser captada em regiões cada vez mais distantes para atender aos usos prioritários, além de passar por processos de tratamento cada vez mais complexos e dispendiosos, encarecendo os serviços de saneamento e tornando o recurso cada vez mais escasso (DINIZ, 2006).

As fontes de poluição da água são classificadas em duas categoriais: pontuais e difusas. As fontes pontuais podem ser relacionadas a um ponto específico de descarga. Enquanto que as fontes difusas se caracterizam por apresentarem ampla área de contribuição provindo de atividades que depositam poluentes de maneira esparsa, podendo alcançar os corpos d'água de forma intermitente, associados aos períodos de chuva (IPT, 2000).

Devido ao atual desenvolvimento técnico, as fontes pontuais são mais fáceis de serem subtraídas. Na maioria dos países desenvolvidos, grande atenção tem sido dada à poluição difusa, por conta de os lançamentos pontuais já terem sido equacionados. Entretanto, nos países em desenvolvimento, ainda se faz necessária a adoção de ações que promovam o controle da poluição pontual originária das cidades e indústrias (BARROS, 2008).

A poluição hídrica de maior representatividade em volume e em concentração é de característica orgânica, principalmente por estar ligada à composição dos esgotos domésticos. Durante o processo de estabilização da matéria orgânica presente na água do corpo receptor, Oxigênio Dissolvido (OD) é consumido por meio do metabolismo dos microrganismos decompositores, levando frequentemente à depleção deste elemento essencial a vida (LEITE, 2004).

O parâmetro mais importante no controle das atividades poluidoras, sendo utilizado na avaliação de eficiência de Estações de Tratamento de Esgoto (ETEs) e na definição de limites de descarte de matéria orgânica, é a Demanda Bioquímica de Oxigênio (DBO). Se trata de um



ANAIS DO FÓRUM AMBIENTAL DA ALTA PAULISTA

Sociedade, Meio Ambiente e Desenvolvimento

ANAP, Tupã/SP, Volume XII, 2016

ISBN 978-85-68242-22-3

CATEGORIA - ARTIGO COMPLETO

indicador indireto de matéria orgânica, mensurado pela quantidade de oxigênio necessária para os microrganismos estabilizarem a matéria orgânica presente (LEITE, 2004).

Enquanto o esgoto sanitário causa poluição orgânica e bacteriológica, principalmente por coliformes presentes nas fezes humanas, o industrial geralmente produz a poluição química. O efluente industrial, além das substâncias presentes na água de origem, contém impurezas orgânicas e/ou inorgânicas, resultantes das atividades industriais, em quantidade e qualidade variáveis com o tipo de indústria (BNDES, 1997; ARCHELA et al., 2003).

A concepção que a bacia hidrográfica é a unidade mais apropriada para o gerenciamento de recursos hídricos consolidou-se de forma a ser adotada por muitos países e regiões (TUNDISI, 2006). Uma bacia hidrográfica possui todos os elementos para a integração de processo biogeofísicos, econômicos e sociais. É a unidade natural que possibilita integração institucional, integração e articulação da pesquisa com o gerenciamento, e possibilita ainda implantar um banco de dados que funcionará como uma plataforma para o desenvolvimento de projetos com alternativas, levando-se em conta os custos destas (TUNDISI, 2008).

Os desequilíbrios gerados na paisagem pela degradação de uma bacia hidrográfica ou em um de seus compartimentos, tais como: vales, meandros ou nascentes e mananciais, são em alguns casos irreversíveis, e provocam danos tanto para a natureza quanto para a sociedade centrada nesse ambiente (ROCHA E VIANNA, 2008).

A dinâmica e a evolução de uma bacia hidrográfica ocorrem em função de fatores internos e externos. As interações ambientais obedecem às condições físicas, químicas e sociais próprias de cada elemento, além das condições ambientais do encontro e o fluxo de informação, energia e massa. Isso ocorre a partir de interações aleatórias, portanto, aparentemente desordenadas, devido à dinâmica e complexidade dessas interações (CAMPOS, 2010).

No presente trabalho, como área de estudo foi escolhida uma porção da bacia hidrográfica do Córrego do Limoeiro, localizada em Presidente Prudente, oeste do Estado de São Paulo. O local de monitoramento encontra-se em uma área fortemente urbanizada no município. De acordo com Honda et al. (2015), a expansão territorial e a ocupação do solo urbano em Presidente Prudente – SP foi marcada pela história econômica, política e social da região, não havendo nenhum foco no planejamento urbano que se preocupou com o meio ambiente. Somado a isso, os cursos d'água formadores desta bacia hidrográfica atravessam área com grande desenvolvimento urbano industrial e, conseqüentemente, com grandes problemas ambientais que repercutem de forma negativa nas características das águas destes corpos hídricos.

Nesse sentido, esse trabalho teve a finalidade de investigar a influência da urbanização nas águas da bacia hidrográfica do Córrego do Limoeiro, em especial ao aporte de matéria orgânica. O presente trabalho pretende ainda fornecer insumos para auxiliar o planejamento de ações futuras, além de direcionar eventuais ações corretivas que visem melhorar as águas quantitativamente e qualitativamente.



2 OBJETIVOS

O objetivo central desse trabalho foi avaliar temporalmente e espacialmente a concentração de matéria orgânica presente nas águas da porção urbana da bacia hidrográfica do Córrego do Limoeiro, com a finalidade de identificar as possíveis relações entre as fontes de poluição hídrica e o uso e ocupação do solo.

3 METODOLOGIA / MÉTODO DE ANÁLISE

Para atingir o objetivo proposto, o desenvolvimento desse trabalho foi estabelecido por meio de uma série de atividades, tais como: caracterização a área de estudo, levantamento pluviométrico, campanhas amostrais e a realização dos ensaios laboratoriais e análise dos dados, como segue.

3.1 Caracterização da área de estudo

Com a finalidade aprimorar os conhecimentos a respeito da área de estudo foram realizadas buscas bibliográficas nas principais bases digitais (SciELO, Science Direct, Bibliotecas Digitais, etc.) no qual permitiram caracterizar a área de estudo, em função da densidade populacional, geologia, geomorfologia, climatologia, vegetação e uso e ocupação do solo.

3.2 Dados Pluviométricos

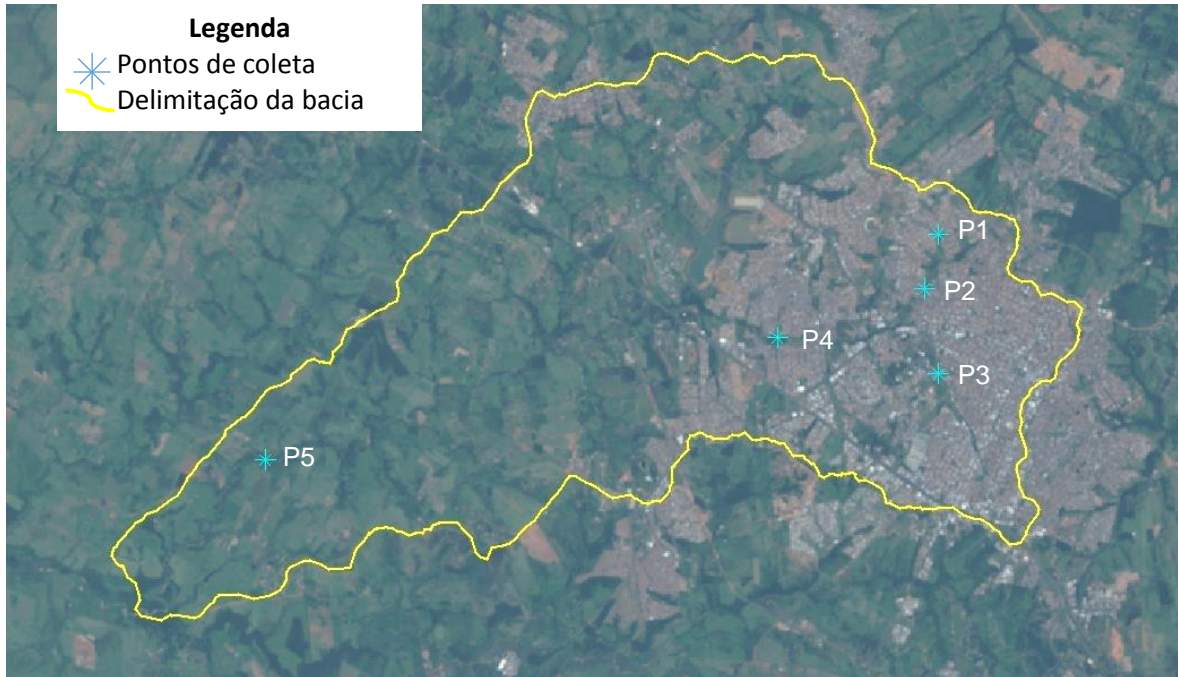
Foram coletados dados da Estação Meteorológica da FCT – UNESP com a finalidade de analisar o comportamento da quantidade de chuva precipitada ao longo do período de coleta, ou seja, de novembro/ 2014 a março/ 2016.

3.3 Levantamentos de campo

Foram escolhidos 5 pontos amostrais estratégicos, envolvendo, principalmente, a área urbanizada da bacia hidrográfica do Córrego do Limoeiro. Esses pontos foram selecionados considerando as potenciais fontes de poluição bem como o aspecto de acessibilidade. A Figura 1 mostra a distribuição espacial dos pontos amostrais na limitação da bacia, sobreposta a uma imagem Landsat 8 de 15/01/2015 (USGS, 2015).

Os pontos P1 e P2 situam-se no Córrego Colônia Mineira, respectivamente, no bairro Parque Residencial São Lucas e no bairro Jardim Belo Horizonte. O P1 se situa o mais próximo da nascente, o mesmo foi escolhido de forma estratégica para avaliar a qualidade da água próxima a nascente. O P2 foi escolhido por estar em uma área residencial podendo, dessa forma, verificar a influência da urbanização na alteração da qualidade da água. O córrego se encontra com leito impermeabilizado, como apresentado na Figura 2.

Figura 1: Pontos amostrais



Fonte: AUTOR, 2015.

Figura 2: Pontos de amostragem. A) P1; B) P2



Fonte: AUTOR, 2015.

O ponto P3 situa-se no Córrego do Veado, no Parque do Povo. Ele foi escolhido para avaliar a influência da presença da atividade comercial na qualidade da água no córrego. Esse córrego possui o leito canalizado, como observado na Figura 3A.

O ponto P4 se encontra no bairro Jardim São Gabriel, trata-se ainda do Córrego do Veado, mas em uma porção com forte presença industrial. Ele foi escolhido para verificar a influência do

lançamento de efluentes de dois frigoríficos e um curtume na qualidade da água. Nesse trecho, o córrego está com seu leito impermeabilizado, como apresentado na Figura 3B.

Figura 3: Pontos de amostragem. A) P3; B) P4



Fonte: AUTOR, 2015.

O ponto P5 está localizado na Estrada Municipal para Coronel Goulart, no Córrego do Limoeiro. Ele é o único ponto que não está inserido na malha urbana, mas está a jusante da Estação de Tratamento de Esgoto (ETE) do município de Presidente Prudente – SP. Esse córrego está em seu leito natural, como pode ser observado na Figura 4.

Figura 4: Ponto de amostragem P5



Fonte: AUTOR, 2015.

3.4 Análise da qualidade de água

As coletas de amostras de água foram realizadas nos seguintes períodos: novembro/2014 (manhã), janeiro/2015 (tarde), março/2015 (tarde), maio/2015 (manhã), julho/2015 (manhã), setembro/2015 (manhã), novembro/2015 (tarde), janeiro/2016 (manhã) e março/2016 (manhã). Nos pontos P2, P3 e P4 a coleta de água foi feita utilizando um balde e uma corda. Já nos pontos P1 e P5, devido à grande facilidade de acesso ao corpo d'água, as amostras foram



ANAIS DO FÓRUM AMBIENTAL DA ALTA PAULISTA

Sociedade, Meio Ambiente e Desenvolvimento

ANAP, Tupã/SP, Volume XII, 2016

ISBN 978-85-68242-22-3

CATEGORIA - ARTIGO COMPLETO

coletadas diretamente no canal. Em todos os casos, procurou-se coletar a água no leito vazante, na seção central do curso d'água.

As amostras coletadas foram armazenadas em garrafas de Politereftalato de etileno (PET), com capacidade de 2 L, e em recipiente de vidro âmbar, de 250 mL. Ambos foram limpos previamente, conforme recomendação da APHA (1998), e acondicionados em uma caixa de isopor com gelo para transporte.

A caracterização da concentração de matéria orgânica nas águas urbanas foi estabelecida por meio das seguintes variáveis: DBO (mg/L), OD (mg/L) e Coliformes Termotolerantes (NMP/100 mL).

As análises seguiram os procedimentos analíticos descritos em APHA (1998), exceto Coliformes Termotolerantes que utilizou o processo de plaqueamento da *Petrifilm ECTM* (3M do Brasil Ltda.). As placas 3MTM PetrifilmTM ECTM foram utilizadas por se tratar de um método rápido e eficiente, os resultados são obtidos em cerca de 24 - 48 horas. Diversos estudos confirmam sua eficiência, como por exemplo, no trabalho de Casarotti et al. (2007).

3.5 Análise dos dados

Os dados coletados foram tratados em planilhas eletrônicas para a realização de cálculos e geração de gráficos para a avaliação da qualidade da água. Para isso, foi utilizado o software Microsoft Office Excel[®].

4 RESULTADOS

O município de Presidente Prudente – SP merece destaque pela sua demografia por conta de dois dados: o primeiro é que a população estimada em 2015 foi de 222.192 habitantes, o segundo é que a densidade demográfica é de 368,89 habitantes/km² (IBGE, 2015a). Para se ter uma ideia o quanto esse valor é expressivo, no Estado de São Paulo a densidade demográfica é de 166,23 habitantes/km² (IBGE, 2015b).

Em relação à geologia da área de estudo localizada em Presidente Prudente, verifica-se o domínio da Formação Adamantina, pertencente ao Grupo Bauru, localizado na Bacia do Paraná (SOARES, 2012; NUNES, 2002). De acordo com o Instituto de Pesquisas Tecnológicas (IPT) (1981a), esse domínio é constituído por: “Arenitos finos e muito finos, podendo apresentar cimentação e nódulos carbonáticos com lentes de siltitos arenosos e argilitos ocorrendo em bancos maciços, estratificação plano-paralela e cruzada de pequeno a médio porte.”.

Geomorfologicamente, Presidente Prudente encontra-se no Planalto Ocidental Paulista (IPT, 1981b), possuindo como principais características o relevo levemente ondulado, predominando colinas amplas e baixas com topos aplanados (ROSS E MOROZ, 1993).

O clima da região onde se encontra a bacia hidrográfica do Limoeiro, de acordo com a classificação climática de Köppen, é do tipo “Aw” (clima tropical com estação de seca no



ANAIS DO FÓRUM AMBIENTAL DA ALTA PAULISTA

Sociedade, Meio Ambiente e Desenvolvimento

ANAP, Tupã/SP, Volume XII, 2016

ISBN 978-85-68242-22-3

CATEGORIA - ARTIGO COMPLETO

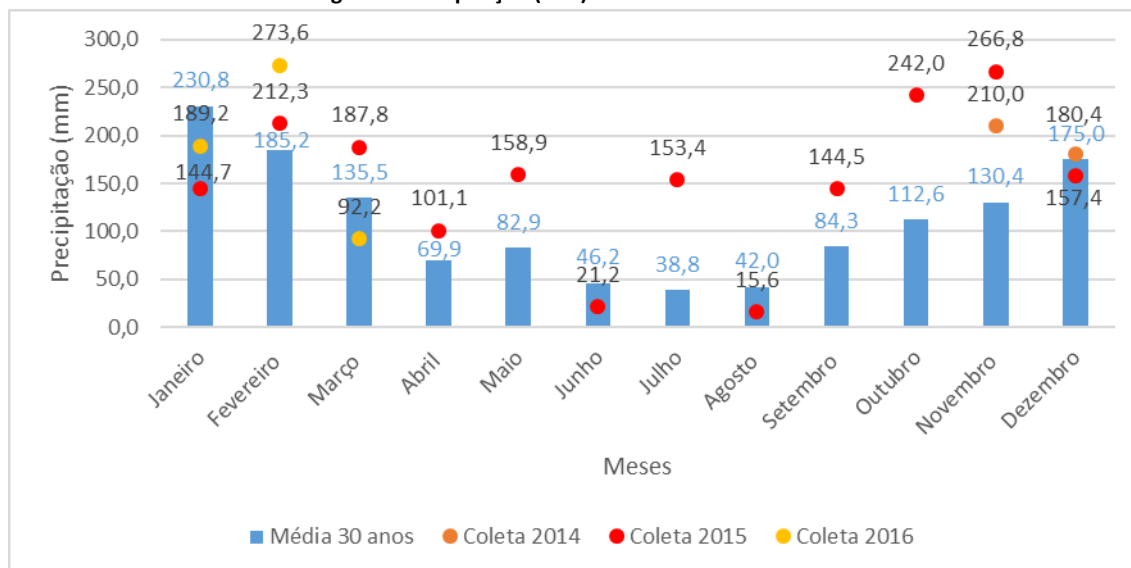
inverno), havendo como característica a temperatura do mês mais frio ser maior que 18 °C, e do mês mais quente ser superior a 22 °C, com estação chuvosa no verão e seco no inverno (SOARES, 2012).

A região de Presidente Prudente encontra-se no Bioma Mata Atlântica. Esse bioma é caracterizado pela vegetação florestal predominante e relevo diversificado. Ocorre o predomínio de florestas estacionais semidecíduais, a principal característica é o fato que 20 a 50% das árvores perdem as folhas no período seco do ano (IBGE, 2004).

O histórico de ocupação de Presidente Prudente é caracterizado primeiramente pela ocupação dos topos, seguida pela ocupação das vertentes e por último aos fundos de vale. Essa configuração originou sérios problemas ambientais, no qual se pode destacar: aterro de nascentes, ocupação das áreas de proteção permanentes (APPs), elevação do escoamento superficial por conta da impermeabilização do solo, enchentes e inundações por conta das canalizações (fechadas ou abertas) dos cursos d'água e da ocupação irregular, entre outros (SILVA, 2011).

Na Figura 5 é apresentado o comportamento das chuvas ao longo do período de coleta, ou seja, de novembro/2014 a março/2016.

Figura 5: Precipitação (mm) em Presidente Prudente



Fonte: ESTAÇÃO METEOROLÓGICA FCT – UNESP, 2016.

Segundo Braido (2010), pode-se considerar, que de acordo a média histórica dessa região, como sendo meses chuvosos: dezembro, janeiro e fevereiro; meses secos: junho, julho e agosto; e, meses com valores habituais os restantes. Quando se compara os valores de precipitação média histórica com o do período de coleta verificou-se que a coleta de janeiro/2015 e março/2016 pode ser classificada como valores habituais. Já a coleta de



ANAIS DO FÓRUM AMBIENTAL DA ALTA PAULISTA

Sociedade, Meio Ambiente e Desenvolvimento

ANAP, Tupã/SP, Volume XII, 2016

ISBN 978-85-68242-22-3

CATEGORIA - ARTIGO COMPLETO

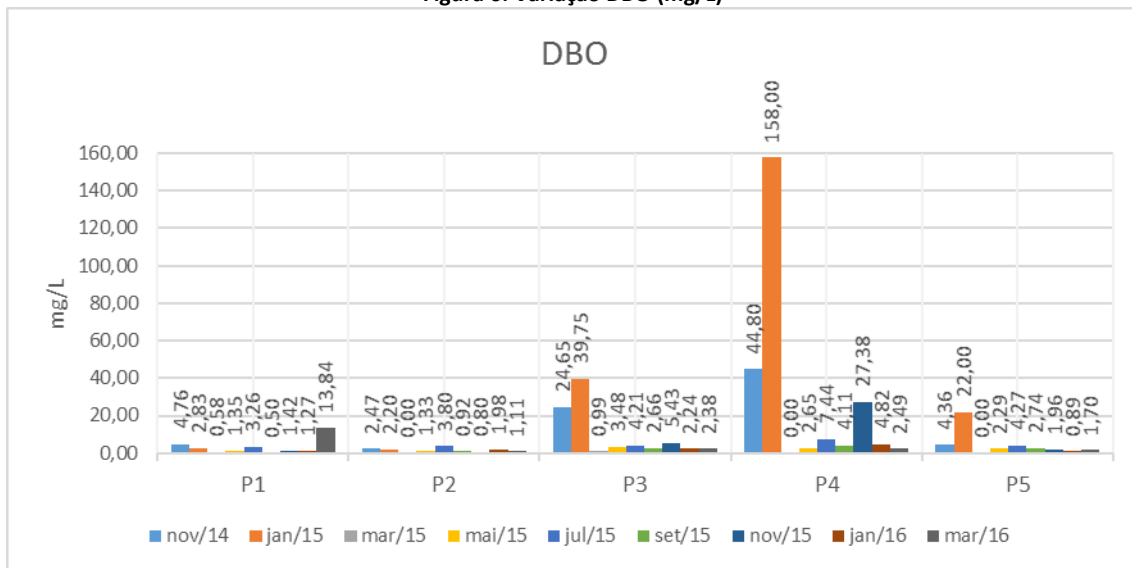
junho/2015 pode ser classificada como sendo seco, enquanto que as demais podem ser classificadas como sendo chuvoso.

Notou-se que o período de coleta pode ser considerado como atípico, caracterizado como um período muito chuvoso, uma vez que de maneira geral as precipitações mensais se mantiveram acima da média histórica. Entre janeiro/2015 e outubro/2015 a precipitação acumulada ultrapassou os valores anuais de precipitação apresentados pela média histórica. Assim sendo, pode-se considerar o ano de 2015 como sendo um ano chuvoso.

Dessa forma, de forma geral, os resultados desse trabalho foram fortemente influenciados pelos eventos de precipitação, sobretudo no que diz a respeito da poluição difusa, por conta do escoamento superficial.

Os resultados obtidos por meio das análises laboratoriais para a variável DBO estão apresentados na Figura 6.

Figura 6: Variação DBO (mg/L)



Fonte: AUTOR, 2016.

A DBO avalia a quantidade OD, que será consumida na oxidação biológica da matéria orgânica (PINHO,2001). Dessa forma, representa um dos principais indicadores de qualidade da água, em termos de poluição por matéria orgânica (BARROS, 2008).

A Figura 6 apresenta que os maiores valores de concentração de DBO ocorreram no ponto P4. Muito provavelmente, essas concentrações estão relacionadas ao lançamento de efluentes do curtume e dos frigoríficos no corpo hídrico. De acordo com Braile e Cavalacanti (1993), em média os efluentes de frigoríficos possuem altos valores de DBO oscilando de 800 a 32.000 mg/L. Esse valor de DBO é bem superior ao encontrado em esgotos domésticos que apresenta valores na faixa de 300 mg/L (VON SPERLING, 2005).



ANAIS DO FÓRUM AMBIENTAL DA ALTA PAULISTA

Sociedade, Meio Ambiente e Desenvolvimento

ANAP, Tupã/SP, Volume XII, 2016

ISBN 978-85-68242-22-3

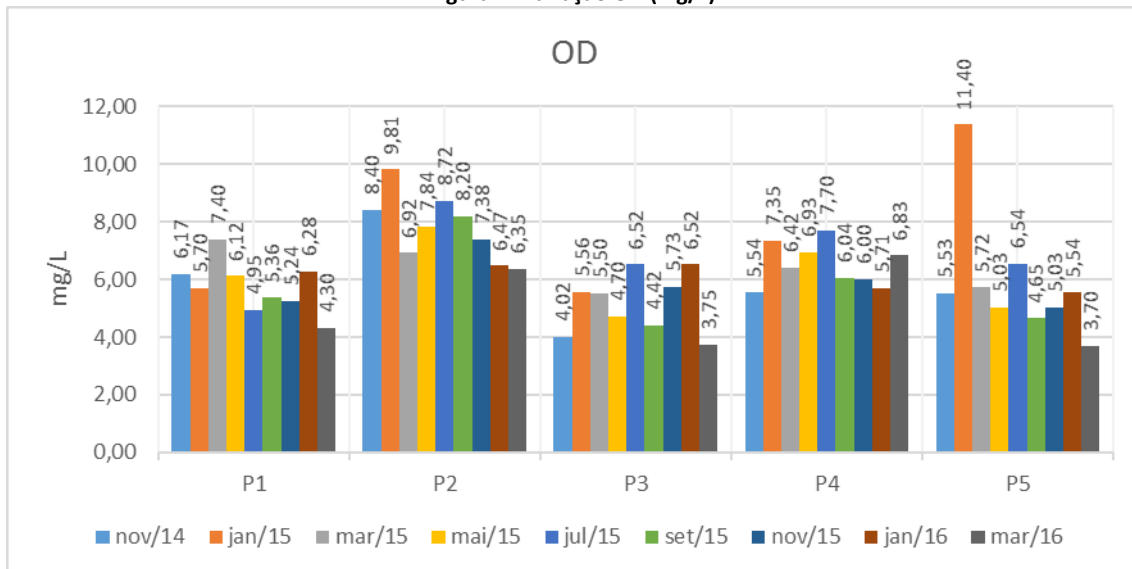
CATEGORIA - ARTIGO COMPLETO

A Figura 6 mostra também que o ponto P3 apresentou valores de concentração elevados. Acredita-se que seja devido ao lançamento de efluentes domésticos e comerciais sem o devido tratamento, pois houve a constatação de espumas e odor de produtos de limpeza nas coletas amostrais.

Ficou claro que os meses que apresentaram maiores valores para a DBO foram os meses de novembro/2014 e janeiro/2015. Provavelmente isso foi ocasionado por conta do lançamento de efluentes com elevado teor de matéria orgânica no momento da coleta.

Os resultados obtidos por meio das análises laboratoriais para a variável OD estão apresentados na Figura 7.

Figura 7: Variação OD (mg/L)



Fonte: AUTOR, 2016.

A presença de OD é vital para os seres aquáticos aeróbicos. As águas poluídas apresentam baixa concentração de OD pois o mesmo é consumido no processo de decomposição da matéria orgânica (ANA, 2016).

De modo geral, a concentração de OD variou de 3,7 a 11,4 mg/L (Figura 7).

A Figura 7 mostra uma concentração de OD baixa principalmente no ponto P3, provavelmente isso se deve ao lançamento de esgotos domésticos e comerciais. Tal ponto apresentou concentrações baixas, independente da época do ano, caracterizando predomínio das fontes de poluição pontual.

O ponto P2, de acordo com a Figura 7, apresentou as melhores condições em relação a esse parâmetro, no qual variou de 6,35 a 9,81 mg/L. Acredita-se que o principal fator que colaborou para esse resultado, foi a existência de degraus no ponto de coleta, promovendo turbulência na água, conseqüentemente, favorecendo a oxigenação da mesma.



ANAIS DO FÓRUM AMBIENTAL DA ALTA PAULISTA

Sociedade, Meio Ambiente e Desenvolvimento

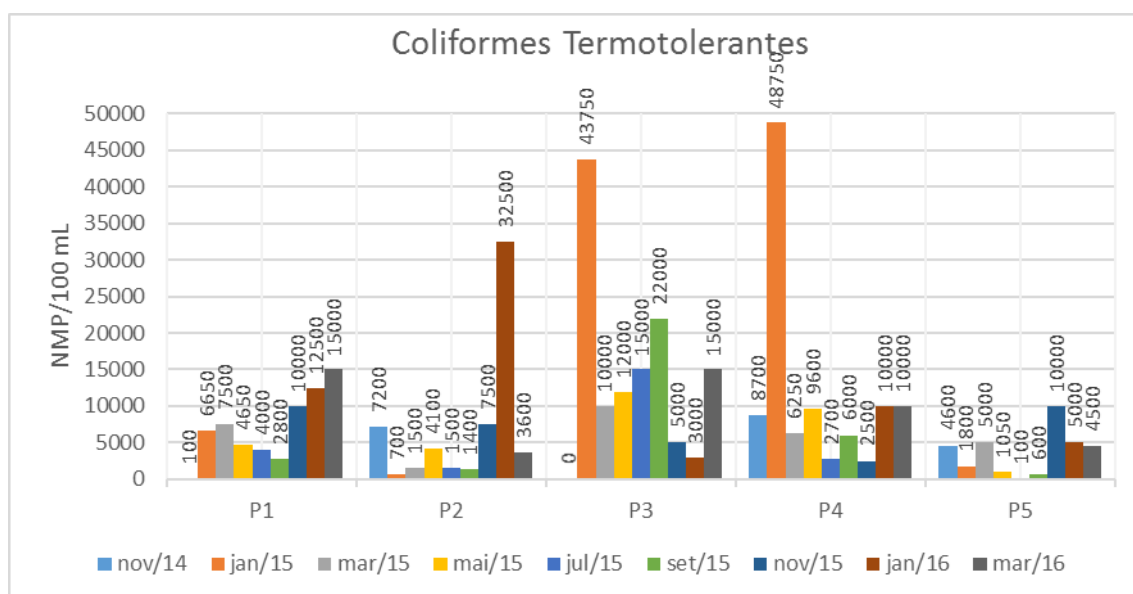
ANAP, Tupã/SP, Volume XII, 2016

ISBN 978-85-68242-22-3

CATEGORIA - ARTIGO COMPLETO

Os resultados obtidos por meio das análises laboratoriais para a variável Coliformes Termotolerantes estão apresentados na Figura 8.

Figura 8: Variação Coliformes Termotolerantes (NMP/100 mL)



Fonte: AUTOR, 2016.

As bactérias Coliformes Termotolerantes ocorrem no trato intestinal de animais de sangue quente e são indicadoras de poluição por esgotos domésticos. Embora elas não sejam patogênicas, sua presença em elevada quantidade indica a possibilidade da presença de microrganismos patogênicos (ANA, 2016).

A Figura 8 mostra que, de maneira geral, todos os pontos apresentaram elevados valores de Coliformes Termotolerantes, expondo um cenário crítico na bacia hidrográfica, sobretudo os pontos P3 e P4. Acredita-se que isso foi desencadeado pelo lançamento de efluentes domésticos e comerciais, e industriais próximo aos pontos de coleta, respectivamente.

5 CONCLUSÃO

Por meio dos resultados obtidos foi verificado que os cursos d'água da bacia hidrográfica do Córrego do Limoeiro estão recebendo elevadas concentrações de matéria orgânica.

Verificou-se existir uma correlação entre os valores de concentração de DBO e Coliformes Termotolerantes, indicando ser diretamente proporcional, validando, assim, o que é apresentado pela literatura. Essa correlação só não foi mais forte devido à complexidade e dinamismo das reações no ambiente natural.



ANAIS DO FÓRUM AMBIENTAL DA ALTA PAULISTA

Sociedade, Meio Ambiente e Desenvolvimento

ANAP, Tupã/SP, Volume XII, 2016

ISBN 978-85-68242-22-3

CATEGORIA - ARTIGO COMPLETO

A qualidade da água atestada no presente estudo foi diretamente influenciada pelo uso e ocupação do solo na bacia hidrográfica do Córrego do Limoeiro. Os pontos P1 (nascente) e P2(residencial) foram influenciados principalmente pelas residências circundantes, contudo foram encontradas as melhores condições do estado de qualidade da água. O ponto P3 se encontra em uma situação crítica, sobretudo pelos comércios circundantes a esse ponto de amostragem. Já o ponto P4 foi bastante impactado principalmente pelas indústrias logo a montante desse ponto, sendo dois frigoríficos e um curtume. Por último, tem-se que o ponto P5 foi influenciado pela ETE de Presidente Prudente.

Tendo em vista o apresentado, percebe-se um quadro problemático de poluição das águas da bacia hidrográfica do Córrego Limoeiro, ocasionando danos na qualidade de vida a população. E se esta pretende possuir água potável no futuro, deve primeiramente rever suas atividades, sejam elas domésticas, comerciais ou industriais, pois todas possuem impactos sobre a qualidade da água.

Portanto, uma maneira de minimizar o problema da poluição é o desenvolvimento de políticas e programas de conscientização, tanto do poder público como da iniciativa privada, que elucida que a água é um recurso renovável, mas finito e cada vez mais escasso.

O principal objetivo desse trabalho foi alcançado com excelência, porque por meio dos parâmetros analisados foi possível verificar sua sensibilidade em apresentar alterações ocorridas no meio. Além disso, foi possível identificar os prováveis causadores dessas alterações.

AGRADECIMENTO

Os autores são gratos à FAPESP, órgão financiador, pela concessão da bolsa de iniciação científica, processo nº 2014/18935 – 9, que possibilitou a execução desse trabalho.

6 REFERÊNCIAS BIBLIOGRÁFICAS

ANA. Agência Nacional de Águas. **Indicadores de Qualidade – Índice de Qualidade das Águas (IQA)**. 2016. Disponível em: < <http://portalpnqa.ana.gov.br/indicadores-indice-aguas.aspx>>. Acesso em: 30 mar. 2016.

APHA. American Public Health Association. **Standard methods for the examination of water and wastewater**. Washington, D.C, 1998.

ARCHELA, E.; CARRARO, A.; FERNANDES, F.; BARROS, O. N. F.; ARCHELA, R. S. Considerações sobre a geração de efluentes líquidos em centros urbanos. **Geografia**, v. 12, n. 1, p. 517 – 525, jan. 2003.



ANAIS DO FÓRUM AMBIENTAL DA ALTA PAULISTA

Sociedade, Meio Ambiente e Desenvolvimento

ANAP, Tupã/SP, Volume XII, 2016

ISBN 978-85-68242-22-3

CATEGORIA - ARTIGO COMPLETO

BARROS, A. M. L. **Modelagem da poluição pontual e difusa:** aplicação do modelo Moneris à Bacia hidrográfica do rio Ipojuca, Pernambuco. 2008. 218f. Dissertação (Graduação em Engenharia Civil) – Centro de Tecnologia e Geociências, Universidade Federal de Pernambuco, Recife.

BNDES. Banco Nacional do Desenvolvimento. **Tratamento de esgoto:** tecnologias acessíveis. 1997. Disponível em: <http://www.bndes.gov.br/SiteBNDES/export/sites/default/bndes_pt/Galerias/Arquivos/conhecimento/infra/g7416.pdf>. Acesso em: 30 mar. 2016.

BRAIDO, L. M. H. **Caracterização edafoclimática e proposta para a determinação do risco de redução da safra na região do Pontal do Paranapanema – SP.** 2010. 125f. Dissertação (Mestrado em Geografia) – Faculdade de Ciências e Tecnologia, Universidade Estadual Paulista, Presidente Prudente.

BRAILE, P. M.; CAVALCANTI, J. E. W. A. **Manual de Tratamento de Águas Residuárias Industriais.** São Paulo: CETESB, 1993.

CAMPOS, Y. O. **Gestão ambiental:** complexidade sistêmica em bacia hidrográfica. 2010. 187f. Tese (Doutorado em Geografia) – Instituto de Geografia, Universidade Federal de Uberlândia, Uberlândia.

CASAROTTI, S. N.; PAULA, A. T.; ROSSI, D. A. Correlação entre métodos cromogênicos e o método convencional na enumeração de coliformes e *Escherichia coli* em carne bovina moída. **Rev. Unst. Adolfo Lutz**, v. 66, n. 3, p. 278 – 286, 2007.

DINIZ, L. T. **Efetivação das Metas de Qualidade de Águas Superficiais no Brasil.** 2006. 159f. Dissertação (Mestrado em Ciência Ambiental) – Universidade de São Paulo, São Paulo.

HONDA, S. C. A. L.; VIEIRA, M. C.; ALBANO, M. P.; MARIA, Y. R. Planejamento ambiental e ocupação do solo urbano em Presidente Prudente (SP). **Revista Brasileira de Gestão Urbana**, v. 7, n. 1, p. 62 – 73, jan. 2015.

IBGE. Instituto Brasileiro de Geografia e Estatística. **Cidades@.** 2015 (2015a). Disponível em: <<http://cidades.ibge.gov.br/xtras/perfil.php?codmun=354140>>. Acesso em: 30 mar. 2016.

IBGE. Instituto Brasileiro de Geografia e Estatística. **Estados@.** 2015 (2015b). Disponível em: <<http://www.ibge.gov.br/estadosat/perfil.php?lang=&sigla=sp>>. Acesso em: 30 mar. 2016.

IBGE. Instituto Brasileiro de Geografia e Estatística. **IBGE lança o Mapa de Biomas do Brasil e o Mapa de Vegetação do Brasil, em comemoração ao Dia Mundial da Biodiversidade.** 2004. Disponível em: <<http://www.ibge.gov.br/home/presidencia/noticias/21052004biomashtml.shtm>> Acesso em: 30 mar. 2016.



ANAIS DO FÓRUM AMBIENTAL DA ALTA PAULISTA

Sociedade, Meio Ambiente e Desenvolvimento

ANAP, Tupã/SP, Volume XII, 2016

ISBN 978-85-68242-22-3

CATEGORIA - ARTIGO COMPLETO

INSTITUTO DE PESQUISAS TECNOLÓGICAS DO ESTADO DE SÃO PAULO (IPT). **Mapa geomorfológico do Estado de São Paulo: 1:1.000.000.** São Paulo: IPT, vol. II, 1981b, p. 6; 7; 21; 70-2 (Publicação IPT 1183).

INSTITUTO DE PESQUISAS TECNOLÓGICAS DO ESTADO DE SÃO PAULO (IPT). **Mapa geológico do Estado de São Paulo: 1:500.000.** São Paulo: IPT, vol. I, 1981a, p. 46-8; 69 (Publicação IPT 1184).

INSTITUTO DE PESQUISAS TECNOLÓGICAS DO ESTADO DE SÃO PAULO (IPT). **Diagnóstico da situação atual dos recursos hídricos e estabelecimento de diretrizes técnicas para a elaboração do plano da bacia hidrográfica do Tietê – Jacaré.** São Paulo: 2000 (Publicação IPT 40674).

LEITE, A. E. B. **Simulação do lançamento de esgotos domésticos em rios usando um modelo de qualidade d'água, SisBAHIA®.** 2004. 94f. Dissertação (Mestrado em Saúde Pública) – Escola Nacional de Saúde Pública, Fiocruz, Rio de Janeiro.

NEGALI, A.; NEMES, P. D. Estudo da qualidade de água de corpo receptor de efluentes líquidos industriais e domésticos. **Rev. Acad.**, Curitiba, v. 7, n. 2, p. 131 – 144, abr. 2009.

NUNES, J. O. R. **Uma contribuição metodológica ao estudo da dinâmica da paisagem aplicada a escolha de áreas para a construção de aterro sanitário em Presidente Prudente – SP.** 2002. 230 f. Tese (Doutorado em Geografia) – Faculdade de Ciências e Tecnologia, Universidade Estadual Paulista, Presidente Prudente.

PINHO, A. G. **Estudo da qualidade das águas do rio Cachoeira – Região Sul da Bahia.** 2001. 113f. Dissertação (Mestrado em Desenvolvimento Regional e Meio Ambiente) - Universidade Estadual de Santa Cruz, Ilhéus.

ROCHA, A. A.; VIANNA, P. C. G. A bacia hidrográfica como unidade de gestão da água. In: II Seminário Luso-Brasileiro Sobre Agricultura Familiar e Desertificação, 2., 2008, João Pessoa. **Anais...** João Pessoa: Universidade Federal da Paraíba.

ROSS, J. L. S.; MOROZ, I. C. Mapa geomorfológico do Estado de São Paulo. **Revista do Departamento de Geografia**, São Paulo, n.10, p.41-56, 1996.

SILVA, L. J. P. da. **Estudo sobre depósitos tecnogênicos no entorno da represa da SABESP em Presidente Prudente – SP.** 2011. 74f. Monografia (Bacharel em Geografia) - Faculdade de Ciências e Tecnologia, Universidade Estadual Paulista, Presidente Prudente.

SOARES, F. B. **Planejamento ambiental da bacia do Balneário da Amizade – São Paulo.** 2012. 153 f. Trabalho de conclusão de curso (Graduação em Geografia) – Faculdade de Ciências e Tecnologia, Universidade Estadual Paulista, Presidente Prudente.

SPERLING, M. V. **Introdução à qualidade das águas e ao tratamento de esgotos:** Princípios do tratamento biológico de águas residuárias. Belo Horizonte, 2005.



ANAIS DO FÓRUM AMBIENTAL DA ALTA PAULISTA

Sociedade, Meio Ambiente e Desenvolvimento

ANAP, Tupã/SP, Volume XII, 2016

ISBN 978-85-68242-22-3

CATEGORIA - ARTIGO COMPLETO

TUNDISI, J. G. Novas perspectivas para a gestão dos recursos hídricos. **Revista USP**, São Paulo, n. 70, p. 24 – 35, jun. 2006.

TUNDISI, J. G. Recursos hídricos no futuro: problemas e soluções. **Estudos avançados**, São Paulo, v. 22, n. 63, p. 7 – 16, 2008.

USGS. United States Geological Survey. **Landsat 8**. 2015. Disponível em: <<http://landsat.usgs.gov/landsat8.php>>. Acesso em: 01 abr. 2015.